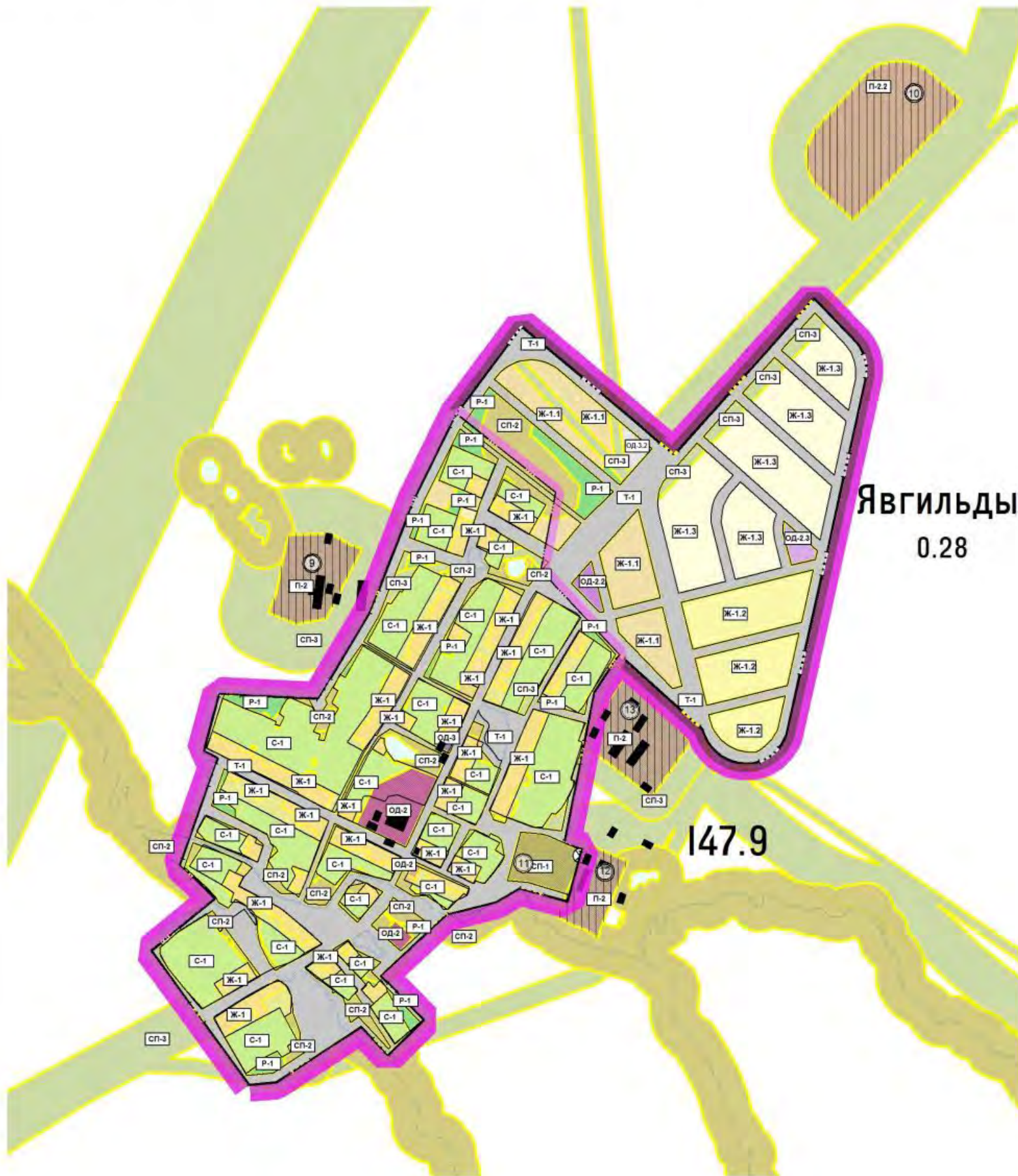




**ПРАВИЛА ЗЕМЛЕПОЛЬЗОВАНИЯ И ЗАСТРОЙКИ СЕЛЬСКОГО ПОСЕЛЕНИЯ БУРЛИНСКИЙ СЕЛЬСОВЕТ МУНИЦИПАЛЬНОГО РАЙОНА
ГАФУРИЙСКИЙ РАЙОН РЕСПУБЛИКИ БАШКОРТОСТАН**

Карта градостроительного зонирования сельского поселения Бурлинский сельсовет
МР Гафурийский район Республики Башкортостан в части границ территориальных зон М 1:5000



УСЛОВНЫЕ ОБОЗНАЧЕНИЯ:

ГРАНИЦЫ:

- НАСЕЛЕННОГО ПУНКТА (СУЩЕСТВУЮЩАЯ)
- НАСЕЛЕННОГО ПУНКТА (ПРОЕКТ)

- | | | | | |
|------|-------|-----|--------|--|
| Сущ. | 1 оч. | Рс. | Персп. | ЖИЛЫЕ: |
| | | | | ЗОНА ИНДИВИДУАЛЬНОЙ ЖИЛОЙ ЗАСТРОЙКИ |
| | | | | ОБЩЕСТВЕННО-ДЕЛОВЫЕ: |
| | | | | ЗОНА ОБЩЕСТВЕННО-ДЕЛОВОЙ ЗАСТРОЙКИ СЕЛЬСКОГО ЗНАЧЕНИЯ |
| | | | | ЗОНА ОБЩЕСТВЕННО-ДЕЛОВОЙ ЗАСТРОЙКИ МЕСТНОГО ЗНАЧЕНИЯ |
| | | | | ПРОИЗВОДСТВЕННЫЕ: |
| | | | | ЗОНА КОМУНАЛЬНО-ПРОМЫШЛЕННЫХ ПРЕДПРИЯТИЙ, РАСПОЛОЖЕННЫХ ЗА ПРЕДЕЛАМИ СЕЛИТЕБНОЙ ТЕРРИТОРИИ |
| | | | | РЕКРЕАЦИОННЫЕ: |
| | | | | ЗОНА ПРИРОДНЫХ ЛАНДШАФТОВ (ЛЕСО-ЛУГОПАРКИ) |
| | | | | СЕЛЬСКОХОЗЯЙСТВЕННЫЕ: |
| | | | | ЗОНА ЗАНЯТАЯ ОБЪЕКТАМИ СЕЛЬСКОХОЗЯЙСТВЕННОГО НАЗНАЧЕНИЯ И ПРЕДНАЗНАЧЕНАЯ ДЛЯ ВЕДЕНИЯ СЕЛЬСКОГО ХОЗЯЙСТВА, САДОВОДСТВА, ЛИЧНОГО ПОДСОБНОГО ХОЗЯЙСТВА РАЗВИТИЯ ОБЪЕКТОВ СЕЛЬСКОХОЗЯЙСТВЕННОГО НАЗНАЧЕНИЯ |
| | | | | СПЕЦИАЛЬНОГО НАЗНАЧЕНИЯ: |
| | | | | САНИТАРНО-ЗАЩИТНАЯ ЗОНА ОТ КЛАДБИЩА |
| | | | | ЗОНА ВОДООХРАННОГО ОЗЕЛЕНЕНИЯ |
| | | | | ЗОНА ВКЛЮЧАЮЩАЯ САНИТАРНО-ЗАЩИТНОЕ ОЗЕЛЕНЕНИЕ |
| | | | | ИНЖЕНЕРНО-ТРАНСПОРТНЫЕ: |
| | | | | ЗОНА ТРАНСПОРТНОЙ ИНФРАСТРУКТУРЫ |

① НОМЕР ПО ЭКСПЛИКАЦИИ ПРОМЫШЛЕННО-КОМУНАЛЬНЫХ ПРЕДПРИЯТИЙ

Экспликация производственных объектов

Номер на плане	Наименование предприятия	Существующая санитарно-защитная зона м	Проектируемая санитарно-защитная зона м	Примечания
д. Явгильды				
11	Кладбище	50, V		Закрытое
Территории вне населенных пунктов				
9	Молочно-товарная ферма	50, V	100, IV	Реконструкция
10	Малье предприятия		100, IV	Новое строительство на расчетный срок
	Пункт приема вторсырья			Проект на расчетный срок
12	Кладбище		100, IV	Проект на расчетный срок
13	Зерноток	50, V		Сущ.

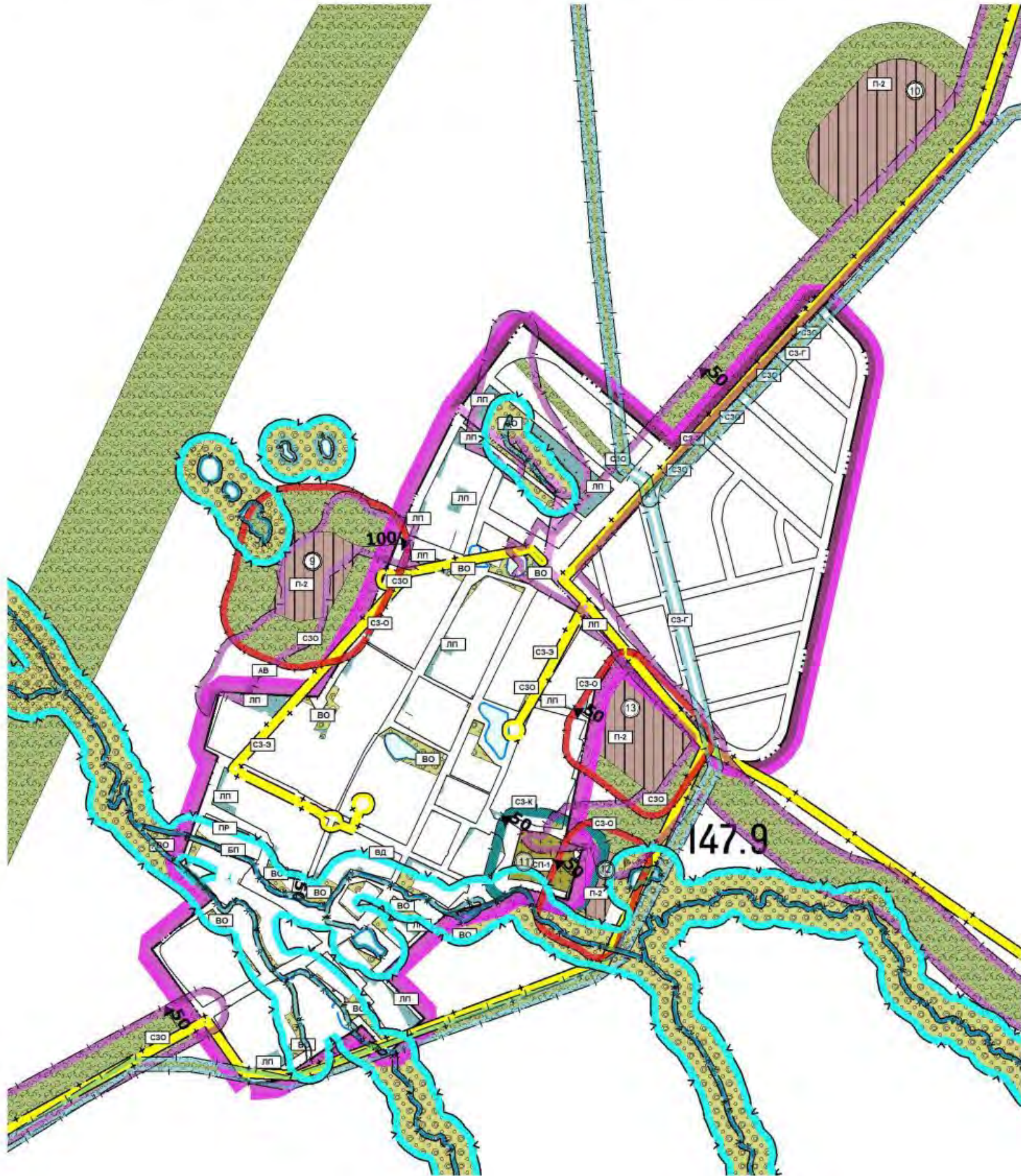
Данный чертеж не подлежит размещению или передаче другим организациям и лицам без согласия ООО "Квадрат"

А-027-ГД-1					
ПРАВИЛА ЗЕМЛЕПОЛЬЗОВАНИЯ И ЗАСТРОЙКИ СЕЛЬСКОГО ПОСЕЛЕНИЯ БУРЛИНСКИЙ СЕЛЬСОВЕТ МУНИЦИПАЛЬНОГО РАЙОНА ГАФУРИЙСКИЙ РАЙОН РЕСПУБЛИКИ БАШКОРТОСТАН					
Изм.	Коп.уч.	Лист	Листок	Подпись	Дата
Разработал	Исмуханова				
Проверил	Айражанов				
Явгильды				Страница	Лист
				П	1
				Листов	1
ООО "Квадрат" г. Уфа					



ПРАВИЛА ЗЕМЛЕПОЛЬЗОВАНИЯ И ЗАСТРОЙКИ СЕЛЬСКОГО ПОСЕЛЕНИЯ БУРЛИНСКИЙ СЕЛЬСОВЕТ МУНИЦИПАЛЬНОГО РАЙОНА ГАФУРИЙСКИЙ РАЙОН РЕСПУБЛИКИ БАШКОРТОСТАН

Карта градостроительного зонирования сельского поселения Бурлинский сельсовет МР Гафурийский район Республики Башкортостан в части зон с особыми условиями использования территории по санитарно-гигиеническим и природно-экологическим требованиям, в части границ зон охраны объектов культурного наследия и зон особого регулирования градостроительной деятельности М 1:5000



УСЛОВНЫЕ ОБОЗНАЧЕНИЯ:

ГРАНИЦЫ:

- НАСЕЛЕННОГО ПУНКТА (СУЩЕСТВУЮЩАЯ)
- НАСЕЛЕННОГО ПУНКТА (ПРОЕКТ)
- ЗОНА ПРИРОДНЫХ ЛАНДШАФТОВ (лесопарки, лесопуга)
- ЗОНА КЛАДБИЩ
- ЗОНА САНИТАРНО-ЗАЩИТНОГО ОЗЕЛЕНЕНИЯ
- ЗОНА ВОДООХРАННОГО ОЗЕЛЕНЕНИЯ
- ЗОНА ДЛЯ КОММУНАЛЬНЫХ И ПРОМЫШЛЕННЫХ ПРЕДПРИЯТИЙ, РАСПОЛОЖЕННЫХ ЗА ПРЕДЕЛАМИ СЕЛТЕБНОЙ ТЕРРИТОРИИ

ОГРАНИЧЕНИЯ:

- ГРАНИЦА БЕРЕГОВОЙ ПОЛОСЫ
- ГРАНИЦА ПРИБЕРЕЖНОЙ ЗАЩИТНОЙ ПОЛОСЫ
- ГРАНИЦА ВОДООХРАННОЙ ЗОНЫ
- ГРАНИЦА САНИТАРНО-ЗАЩИТНОЙ ЗОНЫ ОТ ОТДЕЛЬНО РАСПОЛОЖЕННЫХ ПРОМЫШЛЕННЫХ ПРЕДПРИЯТИЙ, ГРУПП ПРЕДПРИЯТИЙ ИСПЕЦОБЪЕКТОВ
- ГРАНИЦА САНИТАРНО-ЗАЩИТНОЙ ЗОНЫ АВТОМОБИЛЬНЫХ ДОРОГ
- ГРАНИЦА САНИТАРНО-ЗАЩИТНОЙ ЗОНЫ ОТ КЛАДБИЩ
- ГРАНИЦА САНИТАРНО-ЗАЩИТНОЙ ЗОНЫ ОТ ЭМИ
- ГРАНИЦА САНИТАРНО-ЗАЩИТНОЙ ЗОНЫ ГАЗОПРОВОДА

① НОМЕР ПО ЭКСПЛИКАЦИИ ПРОМЫШЛЕННО-КОММУНАЛЬНЫХ ПРЕДПРИЯТИЙ

Экспликация производственных объектов

Номер на плане	Наименование предприятия	Существующая санитарно-защитная зона м	Проектируемая санитарно-защитная зона м	Примечания
д. Явигильды				
11	Кладбище	50, V		Закрытое
Территории вне населенных пунктов				
9	Молочно-товарная ферма	50, V	100, IV	Реконструкция
10	Малье предприятия		100, IV	Новое строительство на расчетный срок
12	Пункт приема вторсырья		100, IV	Проект на расчетный срок
13	Кладбище		100, IV	Проект на расчетный срок
13	Зернотолка	50, V		Сущ.

Данный чертеж не подлежит размещению или передаче другим организациям и лицам без согласия ООО "Квадрат"

А-027-ГД-2					
ПРАВИЛА ЗЕМЛЕПОЛЬЗОВАНИЯ И ЗАСТРОЙКИ СЕЛЬСКОГО ПОСЕЛЕНИЯ БУРЛИНСКИЙ СЕЛЬСОВЕТ МУНИЦИПАЛЬНОГО РАЙОНА ГАФУРИЙСКИЙ РАЙОН РЕСПУБЛИКИ БАШКОРТОСТАН					
Имя	Копуч	Лист	Листок	Подпись	Дата
Разработал	Исмуханова				
Проверил	Абдраманова				
Явигильды				Стадия	Лист
				П	1
				Листов	1
ООО "Квадрат" г. Уфа					



ПРАВИЛА ЗЕМЛЕПОЛЬЗОВАНИЯ И ЗАСТРОЙКИ СЕЛЬСКОГО ПОСЕЛЕНИЯ БУРЛИНСКИЙ СЕЛЬСОВЕТ МУНИЦИПАЛЬНОГО РАЙОНА ГАФУРИЙСКИЙ РАЙОН РЕСПУБЛИКИ БАШКОРТОСТАН

Карта градостроительного зонирования сельского поселения Бурлинский сельсовет
 МР Гафурийский район Республики Башкортостан в части границ территориальных зон М 1:5000

УСЛОВНЫЕ ОБОЗНАЧЕНИЯ:

ГРАНИЦЫ:

- НАСЕЛЕННОГО ПУНКТА (СУЩЕСТВУЮЩАЯ)
- НАСЕЛЕННОГО ПУНКТА (ПРОЕКТ)

Сущ.	1 оч.	Рс.	Персп.
Ж-1	Ж-1.1	Ж-1.2	Ж-1.3

ЖИЛЫЕ:
 ЗОНА ИНДИВИДУАЛЬНОЙ ЖИЛОЙ ЗАСТРОЙКИ

ОД-1			
ОД-2			ОД-2.3
ОД-3			

ОБЩЕСТВЕННО-ДЕЛОВЫЕ:
 ЗОНА ОБЩЕСТВЕННО-ДЕЛОВОЙ ЗАСТРОЙКИ РАЙОННОГО ЗНАЧЕНИЯ
 ЗОНА ОБЩЕСТВЕННО-ДЕЛОВОЙ ЗАСТРОЙКИ СЕЛЬСКОГО ЗНАЧЕНИЯ
 ЗОНА ОБЩЕСТВЕННО-ДЕЛОВОЙ ЗАСТРОЙКИ МЕСТНОГО ЗНАЧЕНИЯ

П-1	П-1.1		
-----	-------	--	--

ПРОИЗВОДСТВЕННЫЕ:
 ЗОНА КОМУНАЛЬНО-ПРОМЫШЛЕННЫХ ПРЕДПРИЯТИЙ, РАСПОЛОЖЕННЫХ В ПРЕДЕЛАХ СЕЛИТЕБНОЙ ТЕРРИТОРИИ

Р-1			
-----	--	--	--

РЕКРЕАЦИОННЫЕ:
 ЗОНА ПРИРОДНЫХ ЛАНДШАФТОВ (ЛЕСО-ЛУГОПАРКИ)

С-1			
-----	--	--	--

СЕЛЬСКОХОЗЯЙСТВЕННЫЕ:
 ЗОНА ЗАНЯТАЯ ОБЪЕКТАМИ СЕЛЬСКОХОЗЯЙСТВЕННОГО НАЗНАЧЕНИЯ И ПРЕДНАЗНАЧЕНАЯ ДЛЯ ВЕДЕНИЯ СЕЛЬСКОГО ХОЗЯЙСТВА, САДОВОДСТВА, ЛИЧНОГО ПОДСОБНОГО ХОЗЯЙСТВА РАЗВИТИЯ ОБЪЕКТОВ СЕЛЬСКОХОЗЯЙСТВЕННОГО НАЗНАЧЕНИЯ

СП-1			
------	--	--	--

СПЕЦИАЛЬНОГО НАЗНАЧЕНИЯ:
 САНИТАРНО-ЗАЩИТНАЯ ЗОНА ОТ КЛАДБИЩА

СП-2			
------	--	--	--

ЗОНА ВОДООХРАННОГО ОЗЕЛЕНЕНИЯ

СП-3			
------	--	--	--

ЗОНА ВКЛЮЧАЮЩАЯ САНИТАРНО-ЗАЩИТНОЕ ОЗЕЛЕНЕНИЕ

Т-1			
-----	--	--	--

ИНЖЕНЕРНО-ТРАНСПОРТНЫЕ:
 ЗОНА ТРАНСПОРТНОЙ ИНФРАСТРУКТУРЫ

1 НОМЕР ПО ЭКСПЛИКАЦИИ ПРОМЫШЛЕННО-КОМУНАЛЬНЫХ ПРЕДПРИЯТИЙ

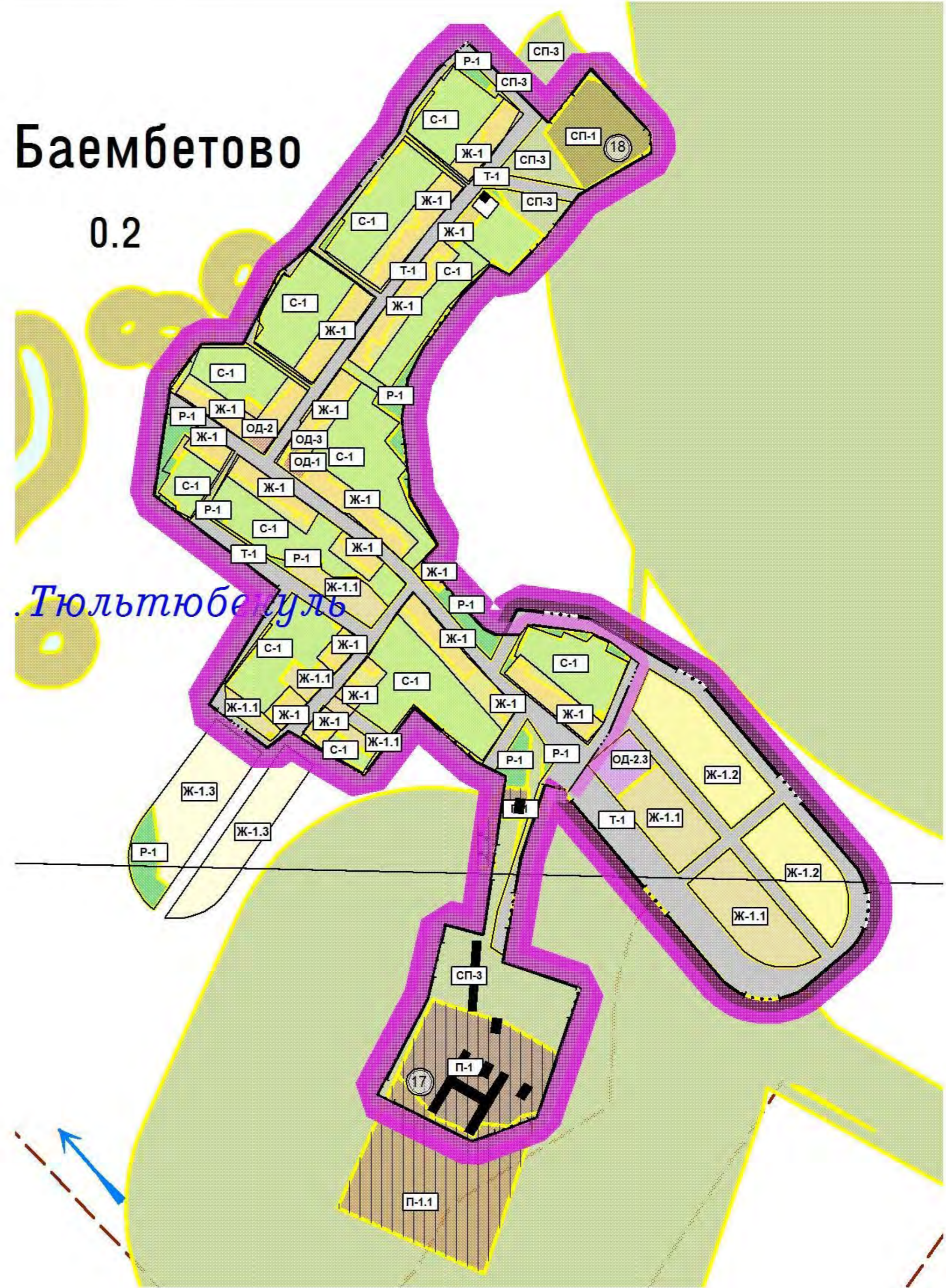
Экспликация производственных объектов

Номер на плане	Наименование предприятия	Существующая санитарно-защитная зона, м	Проектируемая санитарно-защитная зона, м	Примечания
д. Баимбетово				
17	Молочно-товарная ферма (600-700 голов)	300, III	300, III	Реконструкция на расчетный срок
18	Кладбище	100, IV		Сущ.

Баимбетово

0.2

Тюльтюбекуль



Данный чертеж не подлежит размножению или передаче другим организациям и лицам без согласия ООО "Квадрат"

А-027-ГД-1						
ПРАВИЛА ЗЕМЛЕПОЛЬЗОВАНИЯ И ЗАСТРОЙКИ СЕЛЬСКОГО ПОСЕЛЕНИЯ БУРЛИНСКИЙ СЕЛЬСОВЕТ МУНИЦИПАЛЬНОГО РАЙОНА ГАФУРИЙСКИЙ РАЙОН РЕСПУБЛИКИ БАШКОРТОСТАН						
Изм.	Коп.уч.	Лист	№Док.	Подпись	Дата	
Разработал	Ишмухаметова					
Проверил	Абдрахманов					
Баимбетово					Стадия	Лист
					ПП	1
					Листов	1
Карта градостроительного зонирования сельского поселения Бурлинский сельсовет МР Гафурийский район Республики Башкортостан в части границ территориальных зон М 1:5000					ООО "Квадрат" г.Уфа	

ПРАВИЛА ЗЕМЛЕПОЛЬЗОВАНИЯ И ЗАСТРОЙКИ СЕЛЬСКОГО ПОСЕЛЕНИЯ БУРЛИНСКИЙ СЕЛЬСОВЕТ МУНИЦИПАЛЬНОГО РАЙОНА ГАФУРИЙСКИЙ РАЙОН РЕСПУБЛИКИ БАШКОРТОСТАН

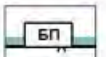


Карта градостроительного зонирования сельского поселения Бурлинский сельсовет МР Гафурийский район Республики Башкортостан в части зон с особыми условиями использования территории по санитарно-гигиеническим и природно-экологическим требованиям, в части границ зон охраны объектов культурного наследия и зон особого регулирования градостроительной деятельности М 1:5000

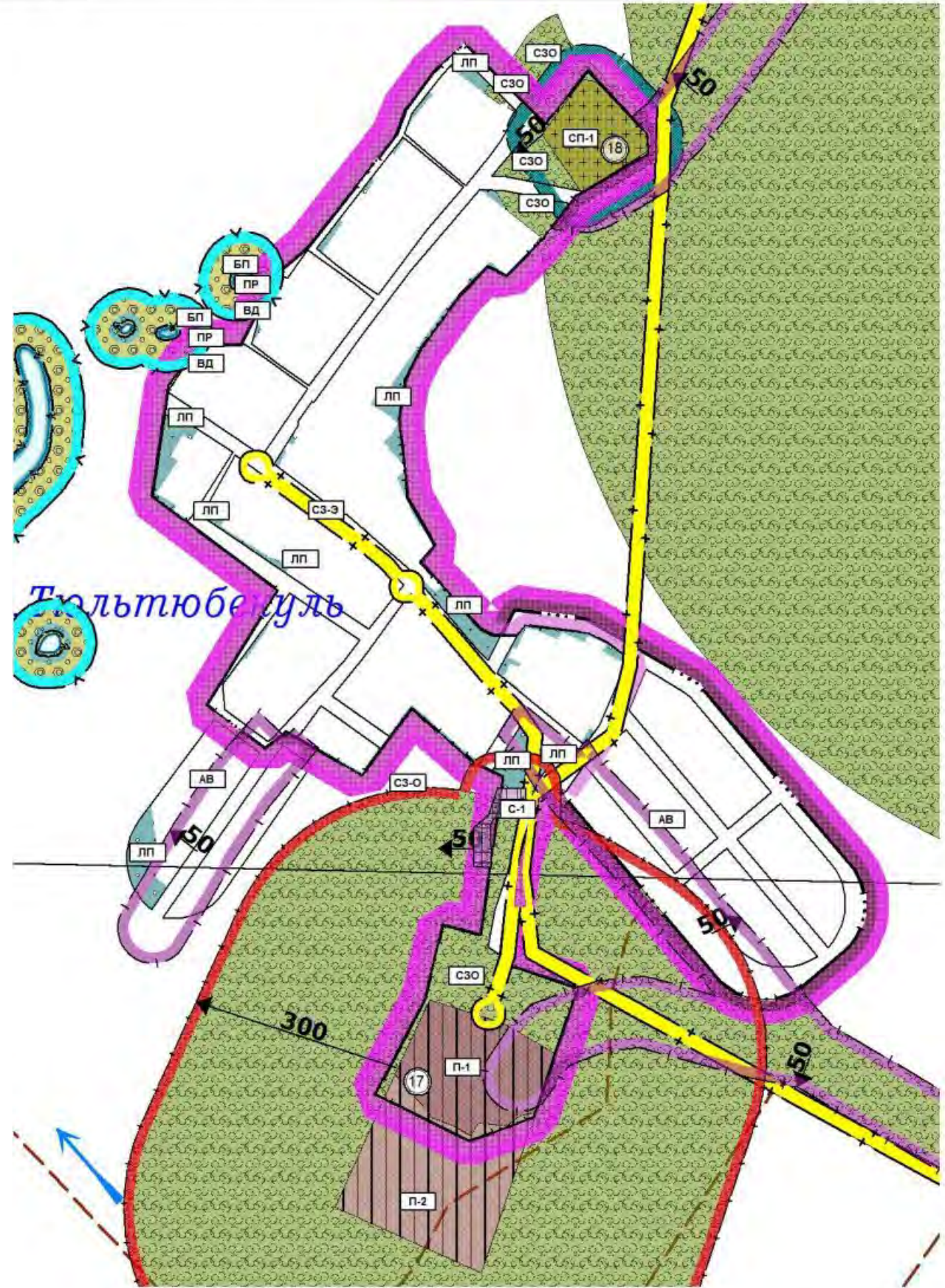
УСЛОВНЫЕ ОБОЗНАЧЕНИЯ:

ГРАНИЦЫ:

-  НАСЕЛЕННОГО ПУНКТА (СУЩЕСТВУЮЩАЯ)
-  НАСЕЛЕННОГО ПУНКТА (ПРОЕКТ)
-  ЗОНА ПРИРОДНЫХ ЛАНДШАФТОВ (лесопарки, лесолуга)
-  ЗОНА КЛАДБИЩ
-  ЗОНА САНИТАРНО-ЗАЩИТНОГО ОЗЕЛЕНЕНИЯ
-  ЗОНА ВОДООХРАННОГО ОЗЕЛЕНЕНИЯ
-  ЗОНА ДЛЯ КОММУНАЛЬНЫХ И ПРОМЫШЛЕННЫХ ПРЕДПРИЯТИЙ, РАСПОЛОЖЕННЫХ В ПРЕДЕЛАХ СЕЛИТЕБНОЙ ТЕРРИТОРИИ
-  ЗОНА ДЛЯ КОММУНАЛЬНЫХ И ПРОМЫШЛЕННЫХ ПРЕДПРИЯТИЙ, РАСПОЛОЖЕННЫХ ЗА ПРЕДЕЛАМИ СЕЛИТЕБНОЙ ТЕРРИТОРИИ

ОГРАНИЧЕНИЯ:

-  ГРАНИЦА БЕРЕГОВОЙ ПОЛОСЫ
-  ГРАНИЦА ПРИБРЕЖНОЙ ЗАЩИТНОЙ ПОЛОСЫ
-  ГРАНИЦА ВОДООХРАННОЙ ЗОНЫ
-  ГРАНИЦА САНИТАРНО ЗАЩИТНОЙ ЗОНЫ ОТ ОТДЕЛЬНО РАСПОЛОЖЕННЫХ ПРОМЫШЛЕННЫХ ПРЕДПРИЯТИЙ, ГРУПП ПРЕДПРИЯТИЙ ИСПЕЦОБЪЕКТОВ
-  ГРАНИЦА САНИТАРНО ЗАЩИТНОЙ ЗОНЫ АВТОМОБИЛЬНЫХ ДОРОГ
-  ГРАНИЦА САНИТАРНО-ЗАЩИТНОЙ ЗОНЫ ОТ КЛАДБИЩА
-  ГРАНИЦА САНИТАРНО-ЗАЩИТНОЙ ЗОНЫ ОТ ЭМИ
-  НОМЕР ПО ЭКСПЛИКАЦИИ ПРОМЫШЛЕННО-КОММУНАЛЬНЫХ ПРЕДПРИЯТИЙ



Экспликация производственных объектов

Номер на плане	Наименование предприятия	Существующая санитарно-защитная зона м	Проектируемая санитарно-защитная зона м	Примечания
д.Баимбетово				
17	Молочно-товарная ферма (600-700 голов)	300, III	300, III	Реконструкция на расчетный срок
18	Кладбище	100, IV		Сущ.

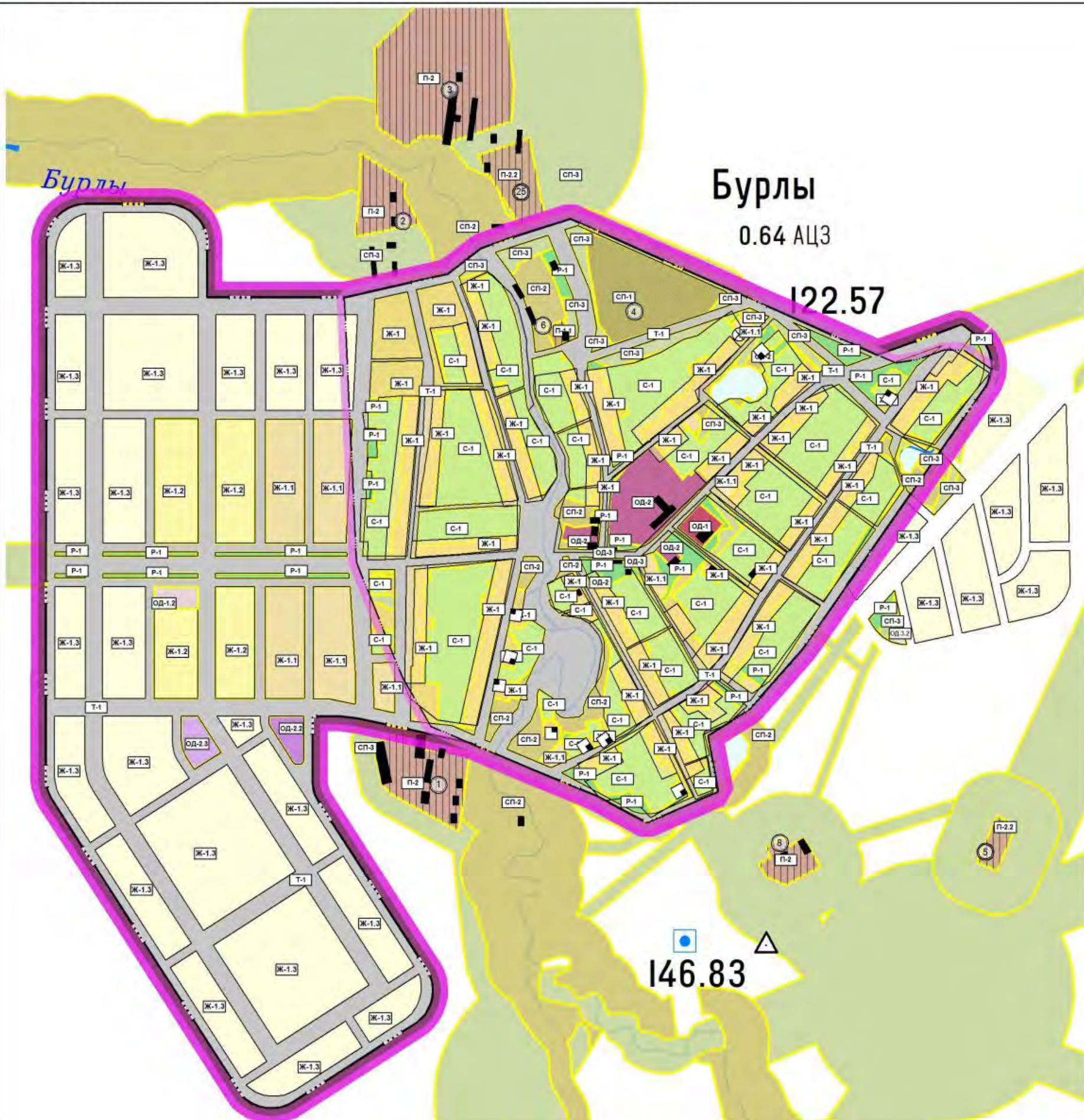
Данный чертеж не подлежит размножению или передаче другим организациям и лицам без согласия ООО "Квадрат"

А-027-ГД-2					
ПРАВИЛА ЗЕМЛЕПОЛЬЗОВАНИЯ И ЗАСТРОЙКИ СЕЛЬСКОГО ПОСЕЛЕНИЯ БУРЛИНСКИЙ СЕЛЬСОВЕТ МУНИЦИПАЛЬНОГО РАЙОНА ГАФУРИЙСКИЙ РАЙОН РЕСПУБЛИКИ БАШКОРТОСТАН					
Изм	Коп уч	Лист	№Док	Подпись	Дата
Разработал	Ишмухаметова				
Проверил	Абдрахманов				
Баимбетово				Стадия	Лист
				П	1
				Листов	1
ООО "Квадрат" г.Уфа					



ПРАВИЛА ЗЕМЛЕПОЛЬЗОВАНИЯ И ЗАСТРОЙКИ СЕЛЬСКОГО ПОСЕЛЕНИЯ БУРЛИНСКИЙ СЕЛЬСОВЕТ МУНИЦИПАЛЬНОГО РАЙОНА ГАФУРИЙСКИЙ РАЙОН РЕСПУБЛИКИ БАШКОРТОСТАН

Карта градостроительного зонирования сельского поселения Бурлинский сельсовет
 МР Гафурийский район Республики Башкортостан в части границ территориальных зон М 1:5000



УСЛОВНЫЕ ОБОЗНАЧЕНИЯ:

ГРАНИЦЫ:

- НАСЕЛЕННОГО ПУНКТА (СУЩЕСТВУЮЩАЯ)
- НАСЕЛЕННОГО ПУНКТА (ПРОЕКТ)

- ЖИЛЫЕ:**
- ЗОНА ИНДИВИДУАЛЬНОЙ ЖИЛОЙ ЗАСТРОЙКИ
- ОБЩЕСТВЕННО-ДЕЛОВЫЕ:**
- ЗОНА ОБЩЕСТВЕННО-ДЕЛОВОЙ ЗАСТРОЙКИ РАЙОННОГО ЗНАЧЕНИЯ
 - ЗОНА ОБЩЕСТВЕННО-ДЕЛОВОЙ ЗАСТРОЙКИ СЕЛЬСКОГО ЗНАЧЕНИЯ
 - ЗОНА ОБЩЕСТВЕННО-ДЕЛОВОЙ ЗАСТРОЙКИ МЕСТНОГО ЗНАЧЕНИЯ
- ПРОИЗВОДСТВЕННЫЕ:**
- ЗОНА КОМУНАЛЬНО-ПРОМЫШЛЕННЫХ ПРЕДПРИЯТИЙ, РАСПОЛОЖЕННЫХ В ПРЕДЕЛАХ СЕЛИТЕБНОЙ ТЕРРИТОРИИ
 - ЗОНА КОМУНАЛЬНО-ПРОМЫШЛЕННЫХ ПРЕДПРИЯТИЙ, РАСПОЛОЖЕННЫХ ЗА ПРЕДЕЛАМИ СЕЛИТЕБНОЙ ТЕРРИТОРИИ
- РЕКРЕАЦИОННЫЕ:**
- ЗОНА ПРИРОДНЫХ ЛАНДШАФТОВ (ЛЕСО-ЛУГОПАРКИ)
- СЕЛЬСКОХОЗЯЙСТВЕННЫЕ:**
- ЗОНА ЗАНЯТАЯ ОБЪЕКТАМИ СЕЛЬСКОХОЗЯЙСТВЕННОГО НАЗНАЧЕНИЯ И ПРЕДНАЗНАЧЕНАЯ ДЛЯ ВЕДЕНИЯ СЕЛЬСКОГО ХОЗЯЙСТВА, САДОВОДСТВА, ЛИЧНОГО ПОДСОБНОГО ХОЗЯЙСТВА РАЗВИТИЯ ОБЪЕКТОВ СЕЛЬСКОХОЗЯЙСТВЕННОГО НАЗНАЧЕНИЯ
- СПЕЦИАЛЬНОГО НАЗНАЧЕНИЯ:**
- САНИТАРНО-ЗАЩИТНАЯ ЗОНА ОТ КЛАДБИЩА
 - ЗОНА ВОДООХРАННОГО ОЗЕЛЕНЕНИЯ
 - ЗОНА ВКЛЮЧАЮЩАЯ САНИТАРНО-ЗАЩИТНОЕ ОЗЕЛЕНЕНИЕ
- ИНЖЕНЕРНО-ТРАНСПОРТНЫЕ:**
- ЗОНА ТРАНСПОРТНОЙ ИНФРАСТРУКТУРЫ
- 1** НОМЕР ПО ЭКСПЛИКАЦИИ ПРОМЫШЛЕННО-КОМУНАЛЬНЫХ ПРЕДПРИЯТИЙ

Экспликация производственных объектов

Номер на плане	Наименование предприятия	Существующая санитарно-защитная зона м	Проектируемая санитарно-защитная зона м	Примечания
с.Бурлы				
4	Кладбище	50, V		Зарытое
6	Площадка		50, V	Новое строительство на 1 очередь
Территория вне населенных пунктов				
1	Зарыток, оклады	50, V		Сущ.
2	Машино-транспортная мастерская	300, III	100, IV	Реконструкция на расчетный срок
3	Молочно-товарная ферма (300 голов)	300, III	300, III	Реконструкция на расчетный срок
5	Станция техобслуживания		100, IV	Новое строительство на расчетный срок
8	Электростанция	100, IV		Сущ.
25	Малые предприятия		50, V	Новое строительство на расчетный срок

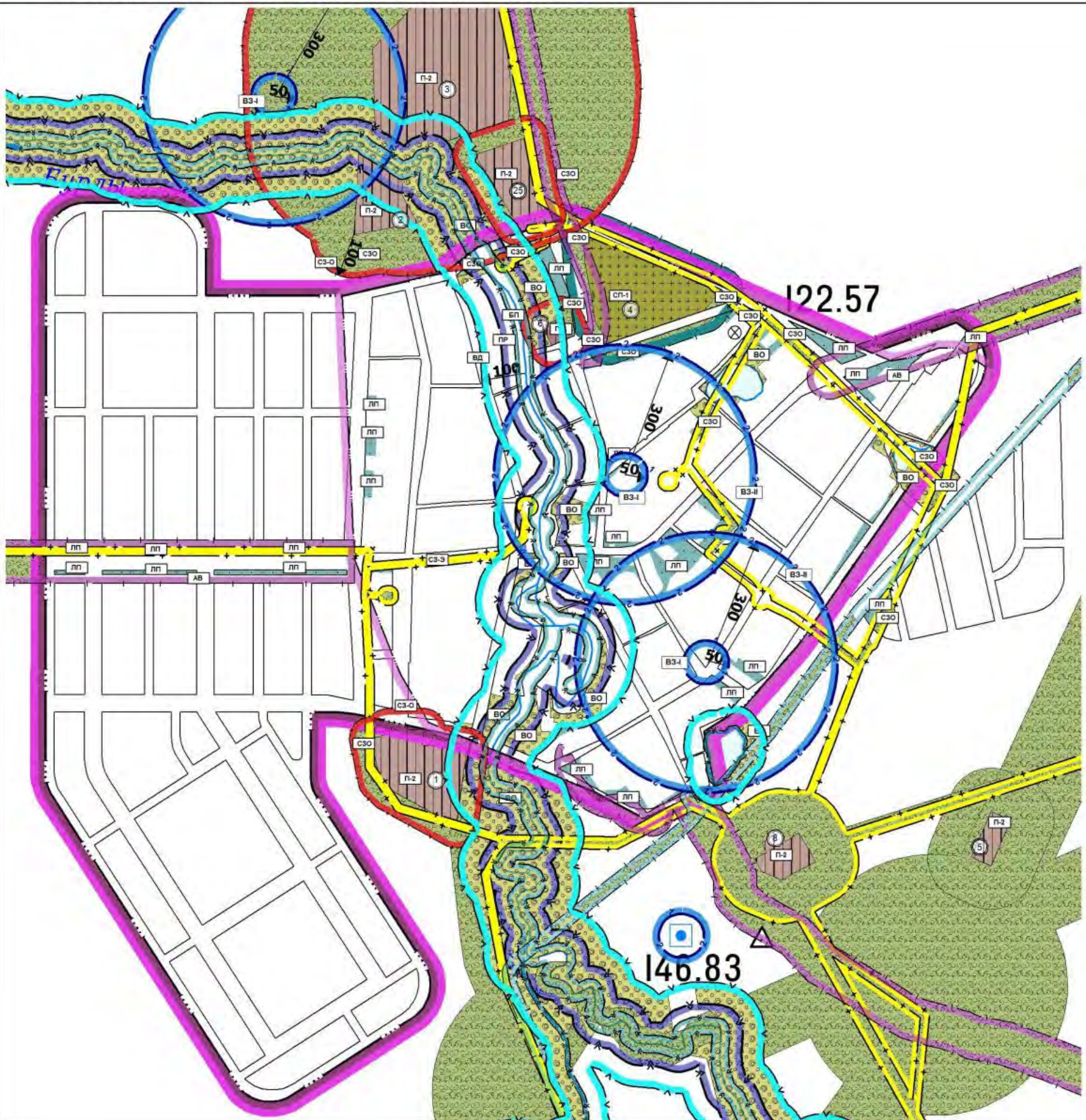
Данный чертеж не подлежит размещению или передаче другим организациям и лицам без согласия ООО "Квадрат"

					А-027-ГД-1		
					ПРАВИЛА ЗЕМЛЕПОЛЬЗОВАНИЯ И ЗАСТРОЙКИ СЕЛЬСКОГО ПОСЕЛЕНИЯ БУРЛИНСКИЙ СЕЛЬСОВЕТ МУНИЦИПАЛЬНОГО РАЙОНА ГАФУРИЙСКИЙ РАЙОН РЕСПУБЛИКИ БАШКОРТОСТАН		
					Бурлы		
					Страница	Лист	Листов
					ПП	1	1
					ООО "Квадрат" г. Уфа		



ПРАВИЛА ЗЕМЛЕПОЛЬЗОВАНИЯ И ЗАСТРОЙКИ СЕЛЬСКОГО ПОСЕЛЕНИЯ БУРЛИНСКИЙ СЕЛЬСОВЕТ МУНИЦИПАЛЬНОГО РАЙОНА ГАФУРИЙСКИЙ РАЙОН РЕСПУБЛИКИ БАШКОРТОСТАН

Карта градостроительного зонирования сельского поселения Бурлинский сельсовет МР Гафурийский район Республики Башкортостан в части зон с особыми условиями использования территории по санитарно-гигиеническим и природно-экологическим требованиям, в части границ зон охраны объектов культурного наследия и зон особого регулирования градостроительной деятельности М 1:5000



УСЛОВНЫЕ ОБОЗНАЧЕНИЯ:

ГРАНИЦЫ:

- НАСЕЛЕННОГО ПУНКТА (СУЩЕСТВУЮЩАЯ)
- НАСЕЛЕННОГО ПУНКТА (ПРОЕКТ)
- ЗОНА ПРИРОДНЫХ ЛАНДШАФТОВ (лесопарки, лесополуга)
- ЗОНА КЛАДБИЩ
- ЗОНА САНИТАРНО-ЗАЩИТНОГО ОЗЕЛЕНЕНИЯ
- ЗОНА ВОДООХРАННОГО ОЗЕЛЕНЕНИЯ
- ЗОНА ДЛЯ КОММУНАЛЬНЫХ И ПРОМЫШЛЕННЫХ ПРЕДПРИЯТИЙ, РАСПОЛОЖЕННЫХ В ПРЕДЕЛАХ СЕЛИТЕБНОЙ ТЕРРИТОРИИ
- ЗОНА ДЛЯ КОММУНАЛЬНЫХ И ПРОМЫШЛЕННЫХ ПРЕДПРИЯТИЙ, РАСПОЛОЖЕННЫХ ЗА ПРЕДЕЛАМИ СЕЛИТЕБНОЙ ТЕРРИТОРИИ

ОГРАНИЧЕНИЯ:

- ГРАНИЦА БЕРЕГОВОЙ ПОЛОСЫ
- ГРАНИЦА ПРИБРЕЖНОЙ ЗАЩИТНОЙ ПОЛОСЫ
- ГРАНИЦА ВОДООХРАННОЙ ЗОНЫ
- ГРАНИЦА САНИТАРНО-ЗАЩИТНОЙ ЗОНЫ ОТ ОТДЕЛЬНО РАСПОЛОЖЕННЫХ ПРОМЫШЛЕННЫХ ПРЕДПРИЯТИЙ, ГРУПП ПРЕДПРИЯТИЙ ИСПЕЦОБЪЕКТОВ
- ГРАНИЦА САНИТАРНО-ЗАЩИТНОЙ ЗОНЫ АВТОМОБИЛЬНЫХ ДОРОГ
- ГРАНИЦА САНИТАРНО-ЗАЩИТНОЙ ЗОНЫ ОТ КЛАДБИЩ
- ГРАНИЦА САНИТАРНО-ЗАЩИТНОЙ ЗОНЫ ОТ ЭМИ
- 1-й ПОЯС ОХРАНЫ ВОДОЗАБОРА
- 2-й ПОЯС ОХРАНЫ ВОДОЗАБОРА
- ГРАНИЦА САНИТАРНО-ЗАЩИТНОЙ ЗОНЫ ГАЗОПРОВОДА
- НОМЕР ПО ЭКСПЛИКАЦИИ ПРОМЫШЛЕННО-КОММУНАЛЬНЫХ ПРЕДПРИЯТИЙ

Экспликация производственных объектов

Номер на плане	Наименование предприятия	Существующая санитарно-защитная зона, м	Проектируемая санитарно-защитная зона, м	Примечания
с.Бурлы				
4	Кладбище	50, V		Закрытое
6	Поклепо		50, V	Новое строительство на расчетный срок
Территории вне населенных пунктов				
1	Зерноток, склады	50, V		Сущ.
2	Машино-транспортная мастерская	300, III	100, IV	Реконструкция на расчетный срок
3	Молочно-товарная ферма (300 голов)	300, III	300, III	Реконструкция на расчетный срок
5	Станция техобслуживания		100, IV	Новое строительство на расчетный срок
8	Электростанция	100, IV		Сущ.
25	Малые предприятия		50, V	Новое строительство на расчетный срок

Данный чертеж не подлежит размещению или передаче другим организациям и лицам без согласия ООО "Квадрат"

					А-027-ГД-2			
					ПРАВИЛА ЗЕМЛЕПОЛЬЗОВАНИЯ И ЗАСТРОЙКИ СЕЛЬСКОГО ПОСЕЛЕНИЯ БУРЛИНСКИЙ СЕЛЬСОВЕТ МУНИЦИПАЛЬНОГО РАЙОНА ГАФУРИЙСКИЙ РАЙОН РЕСПУБЛИКИ БАШКОРТОСТАН			
Изм.	Коп.уч.	Лист	Листов	Подпись	Дата	Страница	Лист	Листов
Разработал		Исмуханова				бурлы	1	1
Проверил		Абдраманова						
					ООО "Квадрат" г. Уфа			



ПРАВИЛА ЗЕМЛЕПОЛЬЗОВАНИЯ И ЗАСТРОЙКИ СЕЛЬСКОГО ПОСЕЛЕНИЯ БУРЛИНСКИЙ СЕЛЬСОВЕТ МУНИЦИПАЛЬНОГО РАЙОНА ГАФУРИЙСКИЙ РАЙОН РЕСПУБЛИКИ БАШКОРТОСТАН

Карта градостроительного зонирования сельского поселения Бурлинский сельсовет
 МР Гафурийский район Республики Башкортостан в части границ территориальных зон М 1:5000

УСЛОВНЫЕ ОБОЗНАЧЕНИЯ:

ГРАНИЦЫ:

- НАСЕЛЕННОГО ПУНКТА (СУЩЕСТВУЮЩАЯ)
- НАСЕЛЕННОГО ПУНКТА (ПРОЕКТ)

Сущ.	1 оч.	Рс.	Персп.
Ж-1	Ж-1.1	Ж-1.2	Ж-1.3

ЖИЛЬНЫЕ:
 ЗОНА ИНДИВИДУАЛЬНОЙ ЖИЛОЙ ЗАСТРОЙКИ

ОД-2	ОД-2.2		
ОД-3			

ОБЩЕСТВЕННО-ДЕЛОВЫЕ:
 ЗОНА ОБЩЕСТВЕННО-ДЕЛОВОЙ ЗАСТРОЙКИ СЕЛЬСКОГО ЗНАЧЕНИЯ
 ЗОНА ОБЩЕСТВЕННО-ДЕЛОВОЙ ЗАСТРОЙКИ МЕСТНОГО ЗНАЧЕНИЯ

П-2	П-2.2		
-----	-------	--	--

ПРОИЗВОДСТВЕННЫЕ:
 ЗОНА КОМУНАЛЬНО-ПРОМЫШЛЕННЫХ ПРЕДПРИЯТИЙ, РАСПОЛОЖЕННЫХ ЗА ПРЕДЕЛАМИ СЕЛИТЕБНОЙ ТЕРРИТОРИИ

Р-1			
-----	--	--	--

РЕКРЕАЦИОННЫЕ:
 ЗОНА ПРИРОДНЫХ ЛАНДШАФТОВ (ЛЕСО-ЛУГОПАРКИ)

С-1			
-----	--	--	--

СЕЛЬСКОХОЗЯЙСТВЕННЫЕ:
 ЗОНА ЗАНЯТАЯ ОБЪЕКТАМИ СЕЛЬСКОХОЗЯЙСТВЕННОГО НАЗНАЧЕНИЯ И ПРЕДНАЗНАЧЕНАЯ ДЛЯ ВЕДЕНИЯ СЕЛЬСКОГО ХОЗЯЙСТВА, САДОВОДСТВА, ЛИЧНОГО ПОДСОБНОГО ХОЗЯЙСТВА РАЗВИТИЯ ОБЪЕКТОВ СЕЛЬСКОХОЗЯЙСТВЕННОГО НАЗНАЧЕНИЯ

СП-1			
------	--	--	--

СПЕЦИАЛЬНОГО НАЗНАЧЕНИЯ:
 САНИТАРНО-ЗАЩИТНАЯ ЗОНА ОТ КЛАДБИЩА

СП-2			
------	--	--	--

ЗОНА ВОДООХРАННОГО ОЗЕЛЕНЕНИЯ

СП-3			
------	--	--	--

ЗОНА ВКЛЮЧАЮЩАЯ САНИТАРНО-ЗАЩИТНОЕ ОЗЕЛЕНЕНИЕ

Т-1			
-----	--	--	--

ИНЖЕНЕРНО-ТРАНСПОРТНЫЕ:
 ЗОНА ТРАНСПОРТНОЙ ИНФРАСТРУКТУРЫ

1) НОМЕР ПО ЭКСПЛИКАЦИИ ПРОМЫШЛЕННО-КОМУНАЛЬНЫХ ПРЕДПРИЯТИЙ

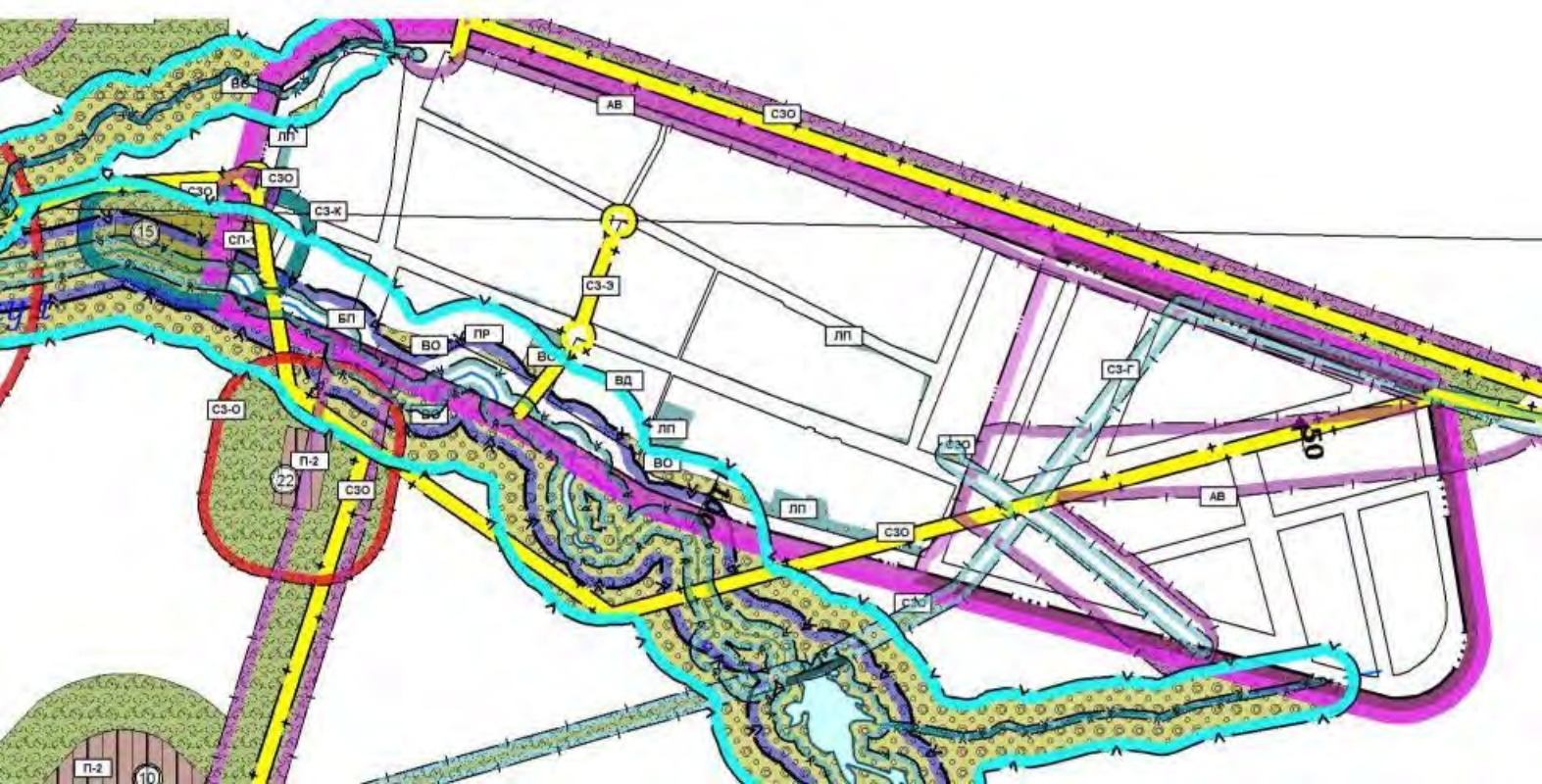
Экспликация производственных объектов

Номер на плане	Наименование предприятия	Существующая санитарно-защитная зона м	Проектируемая санитарно-защитная зона м	Примечания
д. Зириково				
15	Кладбище	50, V		Закрытое
Территории вне населенных пунктов				
10	Малые предприятия		100, IV	Новое строительство на расчетный срок
	Пункт приема вторсырья			
22	АЗС (4 колонки)	100, IV		Сущ.



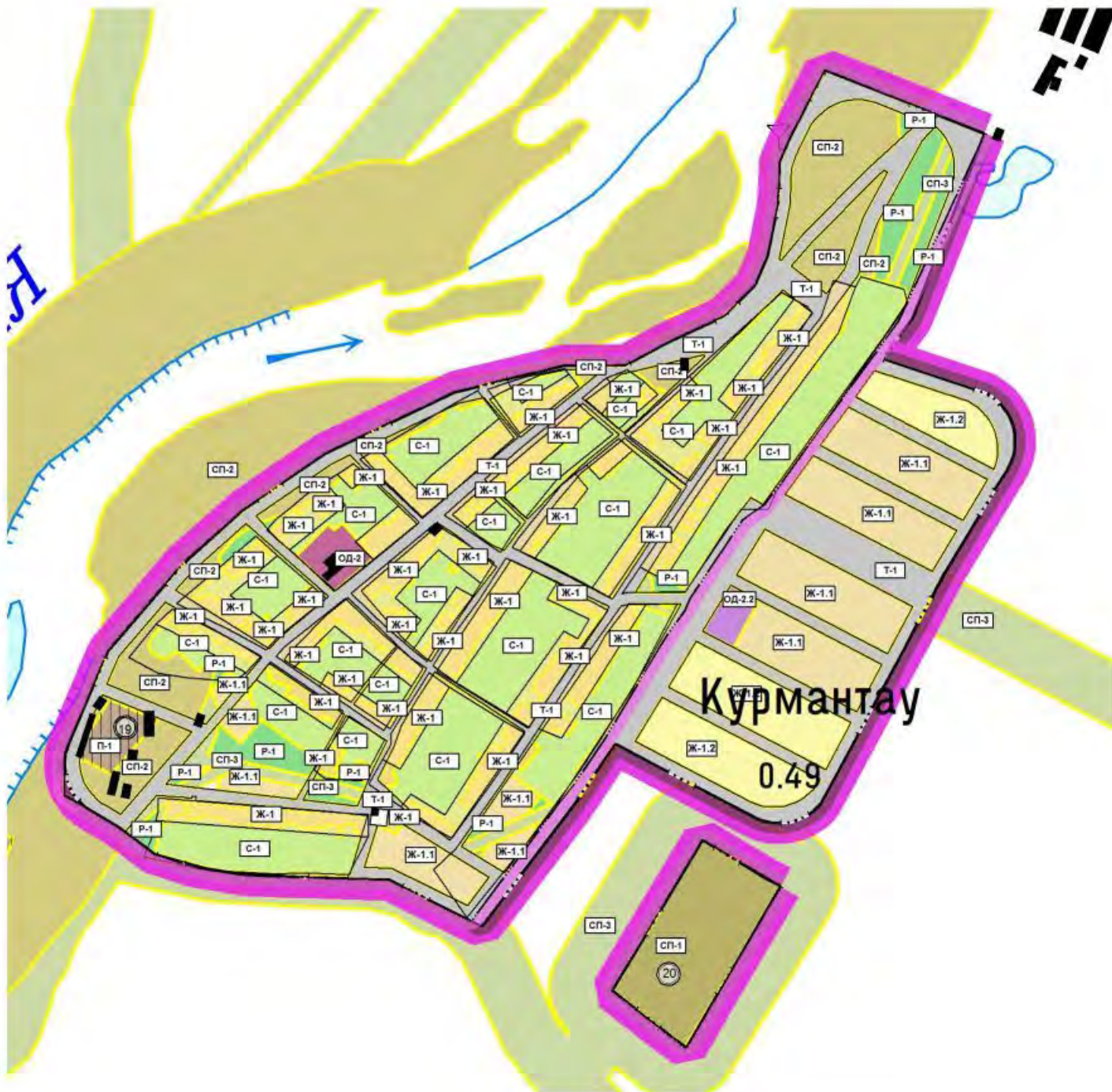
Данный чертеж не подлежит размножению или передаче другим организациям и лицам без согласия ООО "Квадрат"

А-027-ГД-1					
ПРАВИЛА ЗЕМЛЕПОЛЬЗОВАНИЯ И ЗАСТРОЙКИ СЕЛЬСКОГО ПОСЕЛЕНИЯ БУРЛИНСКИЙ СЕЛЬСОВЕТ МУНИЦИПАЛЬНОГО РАЙОНА ГАФУРИЙСКИЙ РАЙОН РЕСПУБЛИКИ БАШКОРТОСТАН					
Изм.	Колуч.	Лист	МасШ.	Подпись	Дата
Разработал	Ильмухаметова				
Проверил	Абдрахманов				
Зириково				Стадия	Лист
				П	1
Карта градостроительного зонирования сельского поселения Бурлинский сельсовет МР Гафурийский район Республики Башкортостан в части границ территориальных зон М 1:5000				ООО "Квадрат" г.Уфа	



ПРАВИЛА ЗЕМЛЕПОЛЬЗОВАНИЯ И ЗАСТРОЙКИ СЕЛЬСКОГО ПОСЕЛЕНИЯ БУРЛИНСКИЙ СЕЛЬСОВЕТ МУНИЦИПАЛЬНОГО РАЙОНА ГАФУРИЙСКИЙ РАЙОН РЕСПУБЛИКИ БАШКОРТОСТАН

Карта градостроительного зонирования сельского поселения Бурлинский сельсовет
 МР Гафурийский район Республики Башкортостан в части границ территориальных зон М 1:5000



УСЛОВНЫЕ ОБОЗНАЧЕНИЯ:

ГРАНИЦЫ:

НАСЕЛЕННОГО ПУНКТА (СУЩЕСТВУЮЩАЯ)

НАСЕЛЕННОГО ПУНКТА (ПРОЕКТ)

Сущ. 1 оч. Рс. Персп.

Ж-1 Ж-1.1 Ж-1.2

ЖИЛЫЕ:

ЗОНА ИНДИВИДУАЛЬНОЙ ЖИЛОЙ ЗАСТРОЙКИ

ОБЩЕСТВЕННО-ДЕЛОВЫЕ:

ЗОНА ОБЩЕСТВЕННО-ДЕЛОВОЙ ЗАСТРОЙКИ СЕЛЬСКОГО ЗНАЧЕНИЯ

ПРОИЗВОДСТВЕННЫЕ:

ЗОНА КОМУНАЛЬНО-ПРОМЫШЛЕННЫХ ПРЕДПРИЯТИЙ, РАСПОЛОЖЕННЫХ В ПРЕДЕЛАХ СЕЛИТЕБНОЙ ТЕРРИТОРИИ

РЕКРЕАЦИОННЫЕ:

ЗОНА ПРИРОДНЫХ ЛАНДШАФТОВ (ЛЕСО-ЛУГОПАРКИ)

СЕЛЬСКОХОЗЯЙСТВЕННЫЕ:

ЗОНА ЗАНЯТАЯ ОБЪЕКТАМИ СЕЛЬСКОХОЗЯЙСТВЕННОГО НАЗНАЧЕНИЯ И ПРЕДНАЗНАЧЕНАЯ ДЛЯ ВЕДЕНИЯ СЕЛЬСКОГО ХОЗЯЙСТВА, САДОВОДСТВА, ЛИЧНОГО ПОДСОБНОГО ХОЗЯЙСТВА РАЗВИТИЯ ОБЪЕКТОВ СЕЛЬСКОХОЗЯЙСТВЕННОГО НАЗНАЧЕНИЯ

СПЕЦИАЛЬНОГО НАЗНАЧЕНИЯ:

САНИТАРНО-ЗАЩИТНАЯ ЗОНА ОТ КЛАДБИЩА

ЗОНА ВОДООХРАНОГО ОЗЕЛЕНЕНИЯ

ЗОНА ВКЛЮЧАЮЩАЯ САНИТАРНО-ЗАЩИТНОЕ ОЗЕЛЕНЕНИЕ

ИНЖЕНЕРНО-ТРАНСПОРТНЫЕ:

ЗОНА ТРАНСПОРТНОЙ ИНФРАСТРУКТУРЫ

1 НОМЕР ПО ЭКСПЛИКАЦИИ ПРОМЫШЛЕННО-КОММУНАЛЬНЫХ ПРЕДПРИЯТИЙ

Экспликация производственных объектов

Номер на плане	Наименование предприятия	Существующая санитарно-защитная зона м	Проектируемая санитарно-защитная зона м	Примечания
с.Курмантау				
19	Машино-транспортная мастерская	300, III	100, IV	Модернизация и реконструкция на 1 очередь
20	Кладбище	100, IV		Сущ.

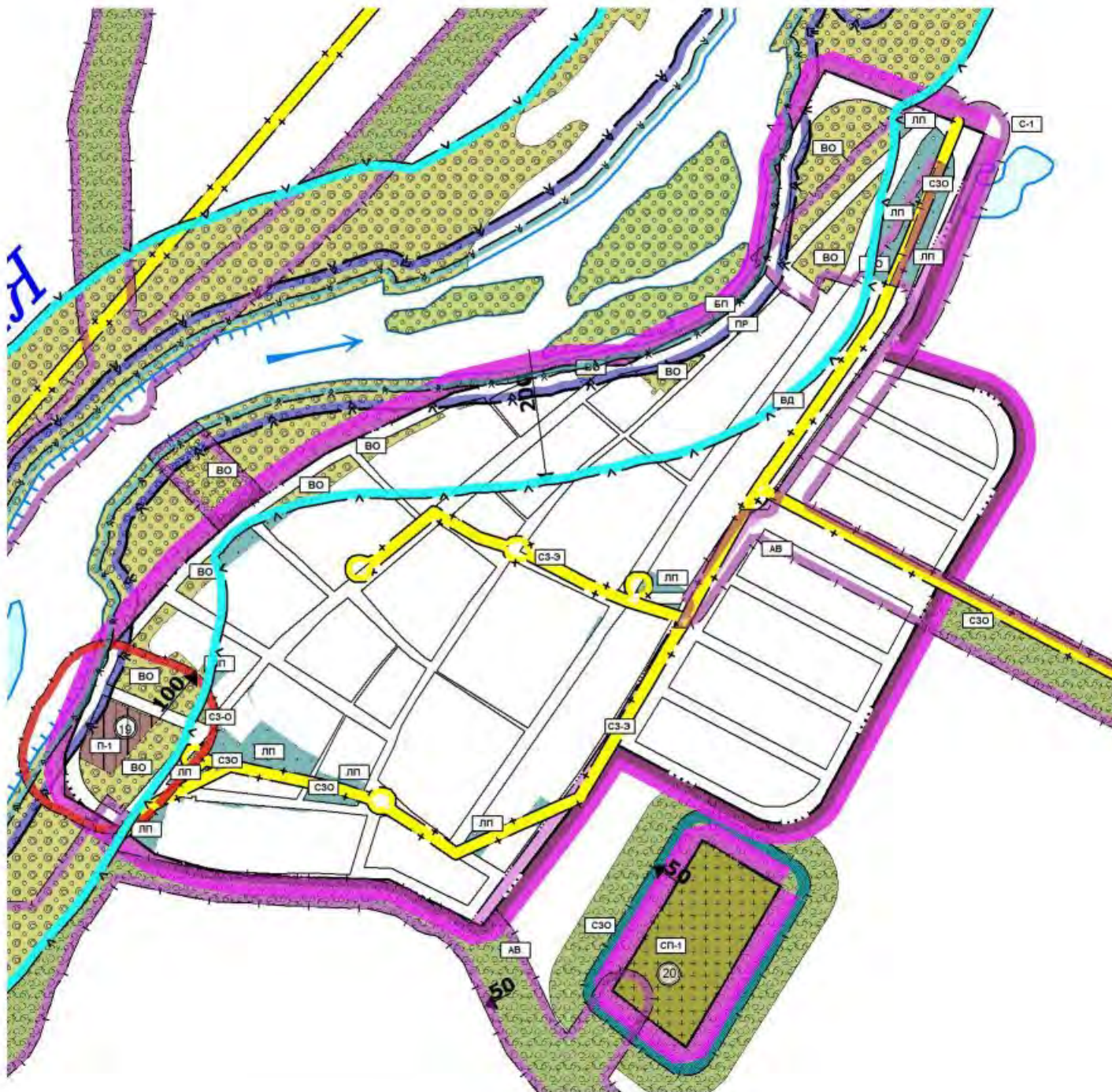
Данный чертеж не подлежит размножению или передаче другим организациям и лицам без согласия ООО "Квадрат"

А-027-ГД-1					
ПРАВИЛА ЗЕМЛЕПОЛЬЗОВАНИЯ И ЗАСТРОЙКИ СЕЛЬСКОГО ПОСЕЛЕНИЯ БУРЛИНСКИЙ СЕЛЬСОВЕТ МУНИЦИПАЛЬНОГО РАЙОНА ГАФУРИЙСКИЙ РАЙОН РЕСПУБЛИКИ БАШКОРТОСТАН					
Изм	Копуч	Лист	МасШок	Подпись	Дата
Разработал	Исмагулова				
Проверил	Абдрахманов				
Курмантау				Стадия	Лист
				П	1
				Листов	1
Карта градостроительного зонирования сельского поселения Бурлинский сельсовет МР Гафурийский район Республики Башкортостан в части границ территориальных зон М 1:5000				ООО "Квадрат" г.Уфа	

ПРАВИЛА ЗЕМЛЕПОЛЬЗОВАНИЯ И ЗАСТРОЙКИ СЕЛЬСКОГО ПОСЕЛЕНИЯ БУРЛИНСКИЙ СЕЛЬСОВЕТ МУНИЦИПАЛЬНОГО РАЙОНА

ГАФУРИЙСКИЙ РАЙОН РЕСПУБЛИКИ БАШКОРТОСТАН

Карта градостроительного зонирования сельского поселения Бурлинский сельсовет МР Гафурийский район Республики Башкортостан в части зон с особыми условиями использования территории по санитарно-гигиеническим и природно-экологическим требованиям, в части границ зон охраны объектов культурного наследия и зон особого регулирования градостроительной деятельности М 1:5000



УСЛОВНЫЕ ОБОЗНАЧЕНИЯ:

ГРАНИЦЫ:

- НАСЕЛЕННОГО ПУНКТА (СУЩЕСТВУЮЩАЯ)
- НАСЕЛЕННОГО ПУНКТА (ПРОЕКТ)
- ЗОНА ПРИРОДНЫХ ЛАНДШАФТОВ (лесопарки, песолуга)
- ЗОНА КЛАДБИЩ
- ЗОНА САНИТАРНО-ЗАЩИТНОГО ОЗЕЛЕНЕНИЯ
- ЗОНА ВОДООХРАННОГО ОЗЕЛЕНЕНИЯ
- ЗОНА ДЛЯ КОММУНАЛЬНЫХ И ПРОМЫШЛЕННЫХ ПРЕДПРИЯТИЙ РАСПОЛОЖЕННЫХ В ПРЕДЕЛАХ СЕЛИТЕБНОЙ ТЕРРИТОРИИ

ОГРАНИЧЕНИЯ:

- ГРАНИЦА БЕРЕГОВОЙ ПОЛОСЫ
- ГРАНИЦА ПРИБРЕЖНОЙ ЗАЩИТНОЙ ПОЛОСЫ
- ГРАНИЦА ВОДООХРАННОЙ ЗОНЫ
- ГРАНИЦА САНИТАРНО-ЗАЩИТНОЙ ЗОНЫ ОТ ОТДЕЛЬНО РАСПОЛОЖЕННЫХ ПРОМЫШЛЕННЫХ ПРЕДПРИЯТИЙ, ГРУПП ПРЕДПРИЯТИЙ ИСПЕДОБЪЕКТОВ
- ГРАНИЦА САНИТАРНО-ЗАЩИТНОЙ ЗОНЫ АВТОМОБИЛЬНЫХ ДОРОГ
- ГРАНИЦА САНИТАРНО-ЗАЩИТНОЙ ЗОНЫ ОТ КЛАДБИЩА
- ГРАНИЦА САНИТАРНО-ЗАЩИТНОЙ ЗОНЫ ОТ ЭМИ

1 НОМЕР ПО ЭКСПЛИКАЦИИ ПРОМЫШЛЕННО-КОММУНАЛЬНЫХ ПРЕДПРИЯТИЙ

Экспликация производственных объектов

Номер на плане	Наименование предприятия	Существующая санитарно-защитная зона, м	Проектируемая санитарно-защитная зона, м	Примечания
с.Курмантау				
19	Машино-транспортная мастерская	300, III	100, IV	Модернизация и реконструкция на 1 очередь
20	Кладбище	100, IV		Сущ.

Данный чертеж не подлежит размножению или передаче другим организациям и лицам без согласия ООО "Квадрат"

А-027-ГД-2					
ПРАВИЛА ЗЕМЛЕПОЛЬЗОВАНИЯ И ЗАСТРОЙКИ СЕЛЬСКОГО ПОСЕЛЕНИЯ БУРЛИНСКИЙ СЕЛЬСОВЕТ МУНИЦИПАЛЬНОГО РАЙОНА ГАФУРИЙСКИЙ РАЙОН РЕСПУБЛИКИ БАШКОРТОСТАН					
Изм	Колуч	Лист	МасШ	Подпись	Дата
Разработал	Исмагулова				
Проверил	Абдрахманов				
				Курмантау	Стадия
					Лист
					Листов
					1
					1
ООО "Квадрат" г.Уфа					






ПРАВИЛА ЗЕМЛЕПОЛЬЗОВАНИЯ И ЗАСТРОЙКИ СЕЛЬСКОГО ПОСЕЛЕНИЯ БУРЛИНСКИЙ СЕЛЬСОВЕТ МУНИЦИПАЛЬНОГО РАЙОНА ГАФУРИЙСКИЙ РАЙОН РЕСПУБЛИКИ БАШКОРТОСТАН

Карта градостроительного зонирования сельского поселения Бурлинский сельсовет
 МР Гафурийский район Республики Башкортостан в части границ территориальных зон М 1:5000

УСЛОВНЫЕ ОБОЗНАЧЕНИЯ:

ГРАНИЦЫ:

-  НАСЕЛЕННОГО СЕЛЬСОВЕТА (СУЩЕСТВУЮЩАЯ)
-  НАСЕЛЕННОГО ПУНКТА (СУЩЕСТВУЮЩАЯ)
-  НАСЕЛЕННОГО ПУНКТА (ПРОЕКТ)

Сущ.	1 оч.	Рс.	Персп.
Ж-1	Ж-1.1		Ж-1.3

ЖИЛЫЕ:
 ЗОНА ИНДИВИДУАЛЬНОЙ ЖИЛОЙ ЗАСТРОЙКИ

Р-1			
-----	--	--	--

РЕКРЕАЦИОННЫЕ:
 ЗОНА ПРИРОДНЫХ ЛАНДШАФТОВ (ЛЕСО-ЛУГОПАРКИ)

С-1			
-----	--	--	--

СЕЛЬСКОХОЗЯЙСТВЕННЫЕ:
 ЗОНА ЗАНЯТАЯ ОБЪЕКТАМИ СЕЛЬСКОХОЗЯЙСТВЕННОГО НАЗНАЧЕНИЯ И ПРЕДНАЗНАЧЕНАЯ ДЛЯ ВЕДЕНИЯ СЕЛЬСКОГО ХОЗЯЙСТВА, САДОВОДСТВА, ЛИЧНОГО ПОДСОБНОГО ХОЗЯЙСТВА РАЗВИТИЯ ОБЪЕКТОВ СЕЛЬСКОХОЗЯЙСТВЕННОГО НАЗНАЧЕНИЯ

СП-2			
------	--	--	--

СПЕЦИАЛЬНОГО НАЗНАЧЕНИЯ:
 ЗОНА ВОДООХРАННОГО ОЗЕЛЕНЕНИЯ

СП-3			
------	--	--	--

ЗОНА ВКЛЮЧАЮЩАЯ САНИТАРНО-ЗАЩИТНОЕ ОЗЕЛЕНЕНИЕ

Т-1			
-----	--	--	--

ИНЖЕНЕРНО-ТРАНСПОРТНЫЕ:
 ЗОНА ТРАНСПОРТНОЙ ИНФРАСТРУКТУРЫ



Данный чертеж не подлежит размножению или передаче другим организациям и лицам без согласия ООО "Квадрат"

А-027-ГД-1					
ПРАВИЛА ЗЕМЛЕПОЛЬЗОВАНИЯ И ЗАСТРОЙКИ СЕЛЬСКОГО ПОСЕЛЕНИЯ БУРЛИНСКИЙ СЕЛЬСОВЕТ МУНИЦИПАЛЬНОГО РАЙОНА ГАФУРИЙСКИЙ РАЙОН РЕСПУБЛИКИ БАШКОРТОСТАН					
Изм	Коп.уч	Лист	№Док	Подпись	Дата
Разработал	Ишмухаметова				
Проверил	Абдрахманов				
Михайловка				Стадия	Лист
				ГП	1
				Листов	1
Карта градостроительного зонирования сельского поселения Бурлинский сельсовет МР Гафурийский район Республики Башкортостан в части границ территориальных зон М 1:5000					ООО "Квадрат" г.Уфа



ПРАВИЛА ЗЕМЛЕПОЛЬЗОВАНИЯ И ЗАСТРОЙКИ СЕЛЬСКОГО ПОСЕЛЕНИЯ БУРЛИНСКИЙ СЕЛЬСОВЕТ МУНИЦИПАЛЬНОГО РАЙОНА ГАФУРИЙСКИЙ РАЙОН РЕСПУБЛИКИ БАШКОРТОСТАН

Карта градостроительного зонирования сельского поселения Бурлинский сельсовет МР Гафурийский район Республнки Башкортостан в части зон с особыми условиями использования территории по санитарно-гигиеническим и природно-экологическим требованиям, в части границ зон охраны объектов культурного наследия и зон особого регулирования градостроительной деятельности М 1:5000

УСЛОВНЫЕ ОБОЗНАЧЕНИЯ:

ГРАНИЦЫ:

НАСЕЛЕННОГО СЕЛЬСОВЕТА (СУЩЕСТВУЮЩАЯ)

НАСЕЛЕННОГО ПУНКТА (СУЩЕСТВУЮЩАЯ)

НАСЕЛЕННОГО ПУНКТА (ПРОЕКТ)

ЗОНА ПРИРОДНЫХ ЛАНДШАФТОВ (лесопарки, лесолуга)

ЗОНА САНИТАРНО-ЗАЩИТНОГО ОЗЕЛЕНЕНИЯ

ЗОНА ВОДООХРАННОГО ОЗЕЛЕНЕНИЯ

ОГРАНИЧЕНИЯ:

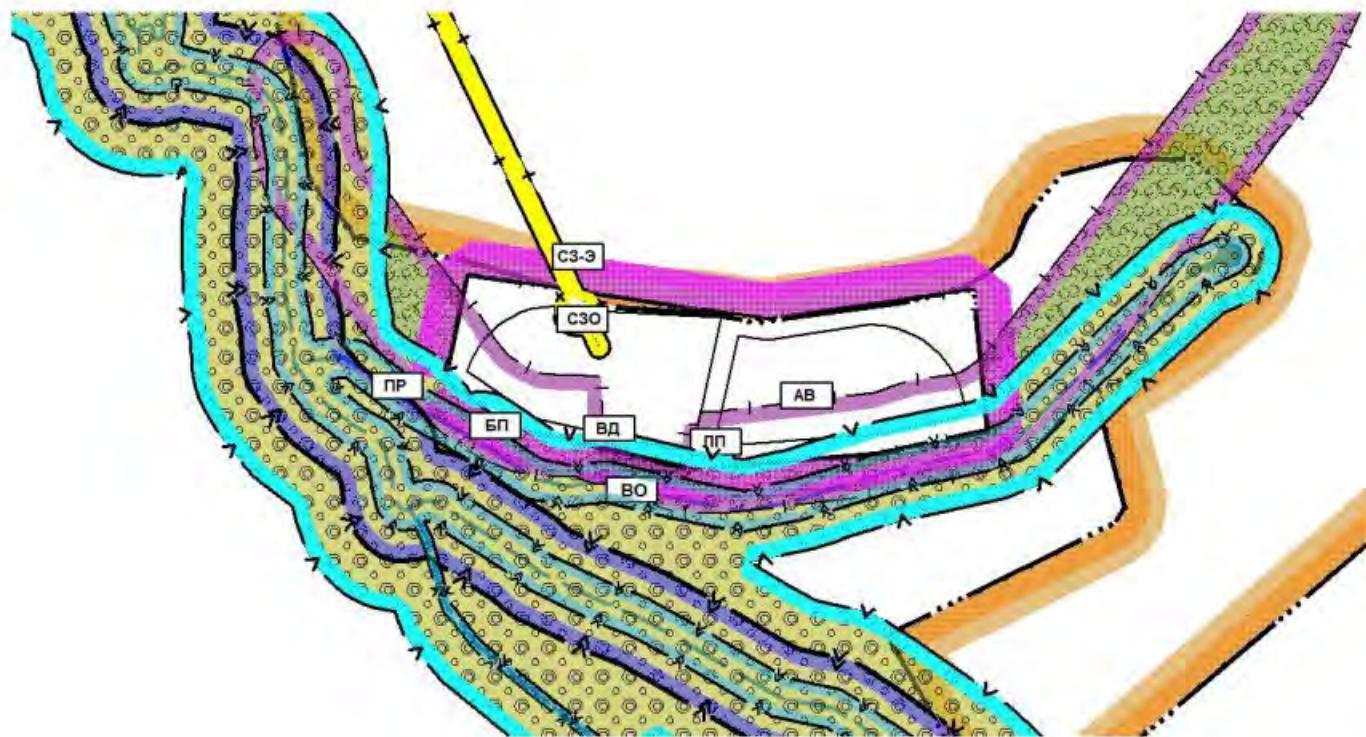
ГРАНИЦА БЕРЕГОВОЙ ПОЛОСЫ

ГРАНИЦА ПРИБРЕЖНОЙ ЗАЩИТНОЙ ПОЛОСЫ

ГРАНИЦА ВОДООХРАННОЙ ЗОНЫ

ГРАНИЦА САНИТАРНО-ЗАЩИТНОЙ ЗОНЫ АВТОМОБИЛЬНЫХ ДОРОГ

ГРАНИЦА САНИТАРНО-ЗАЩИТНОЙ ЗОНЫ ОТ ЭМИ



Данный чертеж не подлежит размножению или передаче другим организациям и лицам без согласия ООО "Квадрат"

						А-027-ГД-2				
						ПРАВИЛА ЗЕМЛЕПОЛЬЗОВАНИЯ И ЗАСТРОЙКИ СЕЛЬСКОГО ПОСЕЛЕНИЯ БУРЛИНСКИЙ СЕЛЬСОВЕТ МУНИЦИПАЛЬНОГО РАЙОНА ГАФУРИЙСКИЙ РАЙОН РЕСПУБЛИКИ БАШКОРТОСТАН				
Изм	Кол.уч	Лист	№Док	Подпись	Дата	Михайловка		Стадия	Лист	Листов
Разработал	Ишмухаметова							ГП	1	1
Проверил	Абдрахманов							ООО "Квадрат" г.Уфа		
Карта градостроительного зонирования сельского поселения Бурлинский сельсовет МР Гафурийский район Республики Башкортостан в части зон с особыми условиями использования территории по санитарно-гигиеническим и природно-экологическим требованиям, в части границ зон охраны объектов культурного наследия и зон особого регулирования градостроительной деятельности М 1:5000										